

MICROZONAZIONE SISMICA Carta geologico-technica

scala 1:10.000






Regione Toscana
Comune di Capolona






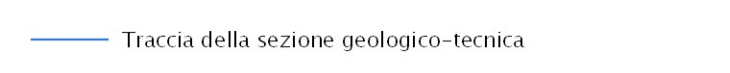
Regione:	Soggetto realizzatore:	Data:
Toscana	 GEOtecnico GEOLOGIA TECNICA E AMBIENTALE	Luglio 2022

Legenda




Terreni di copertura

-  R2z - Terreni correnenti resti di attività antropica
-  MLK - Limi inorganici, farina di tracca, sabbie fini limose e argille, limo argilloso di bassa plasticità di ambiente lacustre
-  CHC - Argille inorganiche di alta plasticità, argille grasse di ambiente lacustre
-  CAlL - Ghiaie limose, miscela di ghiaia, sabbia e limo di ambiente lacustre
-  CClL - Ghiaie argillose, miscela di ghiaia, sabbia e argilla di sabbia detritica
-  CAlCa - Ghiaie limose, miscela di ghiaia, sabbia e limo di corredo alluvionale
-  SAlF - Sabbie pulite e ben assortite, sabbie ghiaiose di traccio fluviale
-  SAlS - Sabbie pulite e ben assortite, sabbie ghiaiose di piana inondabile




Forme di superficie e sepolte

-  Conca alluvionale
-  Falda detritica
-  Orlo di scarpata morfologica naturale o artificiale (10-20m)
-  Traccia della sezione geologico-technica



Elementi geologici e idrogeologici

-  Pozzo o sondaggio che ha raggiunto il substrato geologico
-  Pozzo o sondaggio che non ha raggiunto il substrato geologico
-  Giacitura stati

Substrato geologico

-  LPS - Lapideo stratificato
-  AL - Alteranza di litotipi
-  SFLPS - Lapideo stratificato fratturato o alterato

Instabilità di versante

-  Scorrimento - attivo
-  Scorrimento - quiescente

0 100 200 300 400 500 600 700 800 900 1.000 metri

